

Les routes et parcs mythiques de l'Ouest américain

Au départ de Las Vegas, cap sur les grands parcs de l'Ouest. La Valley of Fire dans le Nevada, puis l'Utah, avec Snow Canyon, Bryce Canyon et ses 'hoodoos', avant Capitol Reef, la Vallée des Dieux, puis l'iconique Monument Valley ! Entrée en Arizona, avec Antelope Canyon, le Lake Powell... Et le Grand Canyon ! Après l'une des portions les plus iconiques de la Route 66, vous rejoignez Death Valley et la Californie. Fin du périple à Los Angeles, après une virée dans l'Angeles National Forest.

JOUR 1

Arrivée à Las Vegas, NV

Vol à destination de Las Vegas. Arrivée en fin d'après-midi (le décalage horaire est de 8h, en moins).

Transfert vers votre hôtel, sur le fameux 'Strip', ce boulevard long de 7 km, où se succèdent les grands resorts-casinos mythiques, depuis le Mandalay Bay, jusqu'à la Stratosphere.

Dîner libre (non inclus). Nuitée à Las Vegas.



JOUR 2

Las Vegas, NV

Journée libre pour découvrir et s'imprégner de Las Vegas, la ville qui ne dort jamais. Des fontaines du Bellagio aux incroyables canaux 'indoor' du Venetian, en passant par les décors péplum du Caesars Palace ou le restaurant panoramique tournant de la Stratosphere...

Sans oublier le Las Vegas Downtown et la Fremont Street Experience. Ni le shopping, dans les boutiques de luxe ou les outlets de la ville. Entre autres vices...

Transfert chez le loueur dans l'après-midi pour la prise des motos, avant de revenir à hôtel. Parking payant.

Pour cette 2ème et dernière nuitée à Vegas, vous pourrez assister à une représentation du Cirque du Soleil ('The Beatles - Love', ou autre, selon disponibilités). Prix et liste des spectacles sur demande.

Dîner libre. Nuitée à Las Vegas.



JOUR 3

Las Vegas - Valley of Fire - Snow Canyon - St George, UT (320 km)


Direction les grands parcs de l'Utah, après un détour par la belle Valley of Fire (entrée payante), avec son décor minéral de toute beauté, composé de pétroglyphes, d'arches, et de canyons.

Cap ensuite sur un site relativement méconnu des touristes, et c'est tant mieux : le surprenant Snow Canyon (entrée payante), à quelques encablures de St George, dans le sud-ouest de l'Utah.

La route qui le traverse mérite le voyage, et le site émerveille par les contrastes saisissants entre roche basaltique, témoin d'une activité volcanique ancienne, et le grès aux riches teintes rouge orange et ocre, si typiques de la région.

Retour à St George. Parking gratuit.

Dîner libre. Nuitée à St George.



JOUR 4

St George - Zion Mt Carmel Rd - Bryce City, UT (200 km)


Vous quittez St George pour prendre la direction de Springdale, porte d'entrée du magnifique parc national de Zion.

Vient ensuite la fabuleuse route qui relie Springdale à Mt Carmel Junction, côté est. Après une belle montée en lacets, premier point de vue incontournable, le Zion Overlook. Il faut marcher environ 30 à 40 minutes aller-retour, mais vous ne le regretterez pas !

Cap sur le Red Canyon. Vous roulez en-dessous de la belle arche de grès, avant de rejoindre Bryce City, aux portes du parc national de Bryce Canyon, l'un des temps forts du voyage. Vous pourrez suivre la route qui traverse le parc en surplomb de l'amphithéâtre naturel.

Retour à Bryce City. Parking gratuit.

Dîner libre. Nuitée à Bryce City.



JOUR 5


Bryce City - Grand Staircase-Escalante NM - Torrey, UT (180 km)

Balade à pied dans l'amphithéâtre naturel du parc de Bryce Canyon, pour être au plus près des fameux 'hoodoos', des cheminées de grès aux teintes incroyables qui ressemblent à des stalagmites géants.

Vous emprunterez ensuite l'une des plus belles routes de l'Ouest américain, la UT-12, classée parmi les 37 'All-American Roads'. La distance entre Bryce et Torrey n'est pas si grande, mais les paysages traversés, au cœur du Grand Staircase-Escalante Nat'l Monument, sont exceptionnels : forêt de bois pétrifié, vestiges des Premières Nations Anasazi, formations géologiques incroyables...

Arrivée dans la petite ville de Torrey, aux portes du parc national de Capitol Reef et des falaises de grès, les 'Red cliffs', qui le délimitent.

Installation à l'hôtel. Parking gratuit. Dîner. Nuitée à Torrey.



JOUR 6

Torrey - Valley of the Gods - Goosenecks - Monument Valley, UT (335 km)

Départ de cette 4ème étape. Vous longez le parc national de Capitol Reef, sur les bords du 'Waterpocket Fold', une chaîne montagneuse longue de 160 km, née d'un plissement de la croûte terrestre. Petite escapade dans le secteur de Fruita, qui recèle de belles formations rocheuses (et des vergers !).

Cap vers l'extrémité orientale de l'immense Lake Powell, que vous laissez derrière vous pour rejoindre le Moki Dugway. L'endroit est hallucinant et vous laissera bouche bée : la Vallée des Dieux s'étend en contrebas, à l'infini. Et, cerise sur le gâteau, les quelques lacets qui redescendent vers le plancher des coyotes ne sont pas revêtus (mais roulants).

Dernier petit détour par le Goosenecks State Park, un superbe point de vue sur les méandres de la San Juan River, avant d'atteindre Monument Valley. Installation à l'hôtel. Parking gratuit.

Dîner libre. Nuitée à Monument Valley ou dans les environs



JOUR 7

Monument Valley - Navajo Nat'l Monument - Page, AZ (195 km)

Place à la traversée de la mythique Monument Valley, en territoire Navajo, si chère à John Ford et à John Wayne.

Ce site ô combien photogénique a été régulièrement immortalisé par Hollywood : La Chevauchée Fantastique, Il était une Fois dans l'Ouest, Easy Rider, Thelma et Louise, et bien sûr Forest Gump ! La Valley Drive étant interdite aux motos, vous effectuerez l'excursion guidée en pick-up (inclus).

Cap sur Page, sur les rives du lac Powell. Vous entrez en Arizona, qui n'applique pas l'heure d'été (au contraire des zones tribales qui s'y trouvent...). Vous 'gagnez' donc une heure. L'itinéraire vous mène au Navajo National Monument, autrefois habité par les Premières Nations, Hopi, San Juan Southern Paiute, Zuni, et Navajo, comme en témoignent les superbes habitations troglodytiques.



JOUR 8

Page - Antelope Canyon - Grand Canyon Village, AZ (215 km)

Direction Antelope Canyon, en terre Navajo. Antelope est ce qu'on appelle un 'slot' canyon : une entaille géante creusée dans le grès par l'érosion et le vent, formant une vraie dentelle de roches, sublimée par les nuances de couleurs infinies du 'Navajo sandstone' (grès navajo). Visite avec un guide Navajo (inclus).

Arrêt au Horseshoe Bend, probablement le méandre du fleuve Colorado le plus photographié (parking payant). Majestueux !

Cap vers le Roi des Canyons, Grand Canyon, au cœur du parc national de Grand Canyon, que vous abordez par le sud. D'une profondeur pouvant atteindre 1.500m, cette gorge naturelle hors norme s'étend sur 445 km. Après la succession de points de vue de toute beauté tout au long de la Desert View Drive, vous arrivez au Grand Canyon Village.

Parking gratuit. Dîner libre. Nuitée à Grand Canyon Village.



JOUR 9

Grand Canyon Nat'l Park - Williams - Route 66 - Kingman, AZ (300 km)


Les plus courageux ne manqueront pas le lever du soleil sur le Grand Canyon, un spectacle inoubliable ! Vous prenez la direction de Williams, sur l'iconique Route 66, la 'Mother Road'.

Pour la petite histoire, Williams est célèbre pour avoir été la dernière ville à être traversée par la Route 66 originelle, avant d'être 'déclassée' au profit de l'I-40 (autoroute), en 1984.

Arpenter sa Main Street est un plaisir, avec ses motels, ses panneaux vintage, ses vieilles stations-services, ses 'diners', et sa ribambelle de boutiques de souvenirs (du plus sympa au plus kitch...). C'est d'ici que part le fameux Grand Canyon Railway, qui relie la ville au Grand canyon Village depuis le 19ème siècle...

Après Seligman, avec ses vieilles guimbardes et ses boutiques colorées, puis Hackberry et son fameux General Store (l'un des endroits culte sur la 66), vous arrivez à Kingman.

Parking gratuit. Dîner libre. Nuitée à Kingman.



JOUR 10

Kingman - Route 66 (Oatman) - Death Valley Nat'l Park, CA (480 km)

Dernier bout de chemin sur la Route 66. Et pas n'importe lequel, puisque c'est l'une des plus vertigineuses portions de la 66, qui déroule ses lacets au cœur des Black Mountains, avec un passage par le Sitgreaves Pass à 1.095m d'altitude. Un peu plus loin, Oatman est une petite bourgade aux airs de Far-West, où les ânes règnent en maîtres depuis qu'ils y ont été amenés par les chercheurs d'or, à la fin du 19ème.

Vous quittez la Route 66 pour prendre la direction du parc national de Death Valley, à l'est de la Californie.

Avant de rejoindre la bien nommée Furnace Creek (qui bat régulièrement le record du monde de températures les plus élevées), petit crochet par 'Artists Drive', une route étroite bordée de roches aux couleurs improbables, surtout en fin de journée, à l'approche du coucher du soleil.

Parking gratuit. Dîner libre au Ranch at Death Valley. Nuitée sur place.



JOUR 11

Death Valley - Désert de Mojave - Angeles NF - Los Angeles, CA (445 km)

Pour cette dernière étape, partez de bonne heure. Petit crochet par Zabriskie Point, l'une des vues les plus photographiées du parc. Les parois striées des 'badlands' se parent de couleurs vives et contrastées, avec le soleil qui s'y reflète en début de matinée. En toile de fond, le désert salé, et derrière, les Panamint Mountains !

Un peu plus loin, mettez pied à terre pour marcher sur le sable fin des dunes de Mesquite Flat, avant de quitter Death Valley pour longer les contreforts de la Sierra Nevada.

Passage par le Red Rock Canyon, qui abrite de belles falaises aux teintes rougeâtres. Vous traversez le désert de Mojave, avant une dernière arsouille sur les lacets escarpés de l'Angeles Forest Highway et de la Big Tujunga Canyon Rd.



Arrivée dans la grouillante mégapole de Los Angeles par le nord, via Hollywood et Beverly Hills. Parking payant. Dîner libre. Nuitée à Marina Del Rey ou Venice Beach.

JOUR 12

Los Angeles, CA


Le programme de la journée est libre, une bonne occasion pour enfourcher la moto et partir à la découverte de la Cité des Anges.

Santa Monica et son 'Pier' (terminus de la Rte 66), Venice Beach, avec sa fameuse 'Muscle Beach' et ses canaux ; le Griffith Park et son observatoire avec vue imprenable sur Downtown L.A. et le célèbre panneau 'Hollywood' ; la belle et tortueuse Mulholland Drive, qui serpente sur les hauteurs de la ville avec de belles vues au passage (même si les demeures de stars sont quant à elles le plus souvent bien cachées)... Il y a le choix !

Remise de votre moto en fin d'après-midi chez le loueur.

Transfert vers votre hôtel (à 20') pour une fin d'après-midi libre.

Dîner libre. Nuitée à Marina Del Rey ou Venice Beach.



JOUR 13

Départ de Los Angeles (ou extension de séjour)

En fonction de vos horaires de vol, temps libre à L.A.

Transfert vers l'aéroport. Vol retour (arrivée en Europe le lendemain).

[Extension de séjour sur demande \(stopover possible sur Chicago, NYC, Washington...\).](#)

